

REGIONE VENETO



PARCO NATURALE DEL FIUME SILE

L.R. 28 gennaio 1991, n. 8

VERBALE DI DELIBERAZIONE DEL COMITATO ESECUTIVO

N. 49
Del 30.08.2004

~~XXXXXXXXXX~~
ORIGINALE

Oggetto: GIRASILE – PRIMO STRALCIO FUNZIONALE EX OSTIGLIA DENOMINATO CERVARA. LOTTO B. APPROVAZIONE PIANO ECONOMICO FINANZIARIO E FASCICOLO DI CANDIDATURA AL G.A.L. VENEZIA ORIENTALE – PROGRAMMA LEADER PLUS.

Treviso 31 agosto 2004

Presso la sede dell'Ente Parco, in via Tandura n. 40 si è riunito il Comitato Esecutivo con la presenza dei seguenti consiglieri:

1.- CONFORTIN Antonio	P	2.- ZANATA Erich	P
3.- IANNICELLI Giancarlo	A	4.- GUMIRATO Nicola	A
5.- PIZZOLON Arturo	P	6.- TREVISAN Lewis	P
7.- ZORZI Maurizio	A		

Le funzioni di segretario sono svolte dal Sig. Pizzolon Arturo;

Il Sig. **Confortin Antonio**, nella sua qualità di Presidente assume la presidenza e, riconosciuta legale l'adunanza, dichiara aperta la seduta.

IL COMITATO ESECUTIVO

PREMESSO CHE

- il progetto definitivo del primo stralcio del "GiraSile", approvato con Delibera del Comitato Esecutivo del 08.08.2003, prevede la sistemazione del sedime della ex ferrovia Treviso-Ostiglia per uno sviluppo di km.4,322 e la sua messa in sicurezza, come percorso pedonale e ciclabile e l'integrazione di tale percorso all'interno della rete di sentieri prevista dal Piano Ambientale;
- il lotto A, che si estende dall'Oasi ex Cave Carlesso, in comune di Morgano, fino all'Oasi Cervara, in comune di Quinto di Treviso per km. 2,121, è già cantierato e sono in corso i lavori di realizzazione della strada ciclopedonale;
- il lotto B, dall'Oasi Cervara agli impianti sportivi di via Tenni, per complessivi km. 2,201 è cantierabile ed è stato finanziato dalla Regione Veneto, con DGR n.1709 del 30.05.2003, per una somma di euro 82.600,00;

CONSIDERATO CHE il secondo bando di selezione, di cui alla Deliberazione del Consiglio di Amministrazione del G.A.L. Venezia Orientale n. 24 del 22.06.2004 "Attuazione del Piano di Sviluppo Locale "Dal Sile al Tagliamento" a valere sul Programma Regionale Leader Plus, prevede una specifica azione (n.8 Itinerari) destinata al cofinanziamento di percorsi ciclopedonali, con un budget a bando di 390.600,00 euro ed un contributo pubblico concedibile per ogni progetto superiore a 70.000 euro ed inferiore a 130.200 euro, fino al 70% del costo ammesso;

RITENUTO opportuno che l'Ente Parco Sile partecipi all'assegnazione dei fondi disponibili, proponendo la realizzazione del lotto B dall'Oasi Cervara agli impianti sportivi in via Tenni a Quinto di Treviso, a completamento del primo stralcio funzionale del percorso ciclo - pedonale sul sedime dell'ex ferrovia Treviso - Ostiglia denominato "GiraSile";

RICHIAMATA la Delibera del Comitato Esecutivo del 27.08.2004, con la quale viene affidata al dott.agr. Maurizio Leoni la redazione di tutti gli elaborati necessari per la presentazione della candidatura al bando del G.A.L. Venezia Orientale "Attuazione del Piano di Sviluppo Locale "Dal Sile al Tagliamento" a valere sul Programma Regionale Leader Plus - anno 2004, per il lotto B GiraSile - Stralcio Cervara.

PRESO ATTO che il progetto definitivo, relativo al predetto lotto B, redatto dai professionisti incaricati arch. Gennaro Memmoli e dr.agr. Maurizio Leoni, e rielaborato senza sostanziali modifiche, ai fini della presentazione al bando LEADER PLUS è costituito dai seguenti elaborati:

ELABORATI GRAFICI

0. PREMESSE PROGETTUALI

0.1 Introduzione al progetto

0.2 La "Memoria" della ex ferrovia Treviso - Ostiglia

1. INQUADRAMENTO E ANALISI

1.1 Corografia: inquadramento geografico elaborazione da cartografia IGM scala 1/25000

1.2 Corografia Ovest: risorse ambientali e culturali esistenti; elaborazione da cartografia IGM scala 1/10000

- 1.3 Corografia Est: risorse ambientali e culturali esistenti; elaborazione da cartografia IGM scala 1/10000
- 1.4 Analisi stato attuale su foto aerea: lotto "A"
- 1.5 Analisi stato attuale su foto aerea: lotto "B"
- 2. INQUADRAMENTO URBANISTICO
 - 2.1 Piano Ambientale Parco del Sile: estratto tav. 23 "Azzonamento"
 - 2.2 Piano Ambientale Parco del Sile: estratto tav. 24 "Elementi puntuali ed interconnessioni"
 - 2.3 Variante adottata – Piano Ambientale Parco del Sile
- 3. PROGETTO
 - 3.1 Progetto: Punto di Accesso Al Parco "Cervara" Percorso di collegamento – lotto B – Tratto n.4
 - 3.2 Progetto: lotto "B" tratto n° 4-5 - Planimetria scala 1/1000 – Sezioni scala 1/200
 - 3.3 Progetto: lotto "B" tratto n° 5-7 - Planimetria scala 1/1000 – Sezioni scala 1/200
 - 3.4 Progetto: lotto "B" tratto n° 7-8 - Planimetria scala 1/1000 – Sezioni scala 1/200
 - 3.5 Progetto: lotto "B" tratto n° 8 - Planimetria scala 1/1000 – Sezioni scala 1/200
 - 3.6 Progetto: Punto di Accesso "Impianti sportivi di Quinto di TV" via Tenni - Planimetria scala 1/2000
 - 3.7 Progetto: particolari costruttivi della pavimentazione e dei parapetti di protezione, scala 1/100-1/50-1/25

ELABORATI TESTUALI

- a. Relazione illustrativa
- b. Computo metrico e quadro economico di spesa
- c. Capitolato d'appalto tipo
- d. Valutazione di Incidenza Ambientale
- e. Relazione geologica – geotecnica

TENUTO CONTO CHE il progetto in esame prevede un nuovo quadro finanziario, adeguato alle risorse disponibili, di seguito indicato:

Spesa complessiva	euro	165.200,00
Quota autofinanziata	euro	82.600,00
Quota cofinanziabile dal GAL Venezia Orientale	euro	82.600,00

ESAMINATI gli elaborati predisposti dal professionista incaricato, dr.agr.Maurizio Leoni, di seguito indicati:

- 1. domanda di contributo al G.A.L. Venezia Orientale
- 2. fascicolo di candidatura
- 3. attestazione della disponibilità dell'area di intervento con relativi titoli e visure catastali
- 4. dichiarazioni di adesione al progetto degli Enti partner

RITENUTI condivisibili gli obiettivi e i contenuti indicati negli elaborati sopra richiamati, con particolare riferimento al termine per la conclusione dei lavori del lotto B, prevista per settembre 2005;

PRESO ATTO della dichiarazione espressa dai professionisti in merito all'incidenza ambientale delle opere, ai sensi del D.P.R. n.357/1997 e della D.G.R.2803/2002,

Con voto unanime espresso nei modi di legge;

DELIBERA

1. Le premesse fanno parte integrante del presente provvedimento;
2. di approvare il fascicolo di candidatura e gli elaborati progettuali allegati, per la presentazione al G.A.L. Venezia Orientale della richiesta di contributo, a valere sull'azione 8 – Itinerari;
3. di approvare il seguente quadro economico di spesa e di assicurare la necessaria copertura finanziaria pari euro 82.600,00 da parte dell'Ente Parco facendo ricorso alla disponibilità del bilancio corrente, secondo il seguente schema:

SPESA COMPLESSIVA: euro 165.200,00, di cui:

euro 82.600,00 impegnati al capitolo 346.5 progetto GiraSile –
Percorsi ciclopedonali incentrati sul sedime della ex ferrovia
Treviso-Ostiglia lotto B
euro 82.600,00 cofinanziamento G.A.L. Venezia Orientale


4. di dare atto che il presente provvedimento è sottoposto a controllo, ai sensi dell'art. 3, della L.R. n. 53/1993.

Con successiva votazione unanime


5. di dichiarare il presente atto immediatamente eseguibile ai sensi dell'art. 6 della L.R. 53/93.

Visto, letto, approvato e sottoscritto

IL PRESIDENTE
Confortin Antonio




IL SEGRETARIO
Pizzolon Arturo



Publicato per 15 giorni consecutivi all'albo pretorio del Comune di Treviso a decorrere dal
03 SET. 2004 e presso la sede dell'Ente Parco a decorrere dal

IL SEGRETARIO
Pizzolon Arturo




♦ La presente deliberazione è atto non soggetto a controllo, ex art. 3 L.R. 18.12.1993, n. 53

La presente deliberazione è atto sottoposto al controllo, ex art. 3 L.R. 18.12.1993, n. 53 e viene inviata alla Giunta Regionale in data

Lì,

IL SEGRETARIO
Pizzolon Arturo



Per copia conforme all'originale

Lì,

IL SEGRETARIO
Pizzolon Arturo

La presente deliberazione è divenuta esecutiva in data

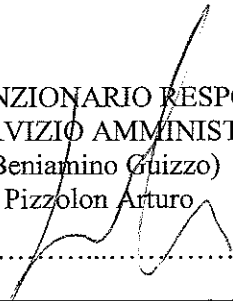
Lì,

IL SEGRETARIO
Guizzo Beniamino

Visto e assunto l'impegno di € _____ sul capitolo _____ del
Bilancio di Previsione per l'esercizio 2004 al n. _____.

Lì,

Per IL FUNZIONARIO RESPONSABILE
DEL SERVIZIO AMMINISTRATIVO
(Beniamino Guizzo)
Pizzolon Arturo





REGIONE DEL VENETO

giunta regionale

*COPIA RAGI -
5/10/04*

27 SET. 2004

Protocollo N° *6308P7/41.03*

Allegati N°

Data

Oggetto

Deliberazione C.E. n. 49 del 30.8.2004 "Girasile -Primo stralcio funzionale ex Ostiglia denominato Cervara. Lotto B. Approvazione piano economico finanziario e fascicolo di candidatura al G.A.L. Venezia Orientale - Programma Leader Plus.

SCADENZA: 27/9



Al Signor Presidente
del **PARCO NATURALE
DEL FIUME SILE**
Via Tandura, 40

31100 TREVISO

ENTE PARCO NATURALE REGIONALE DEL FIUME SILE	
30 SET. 2004	
Prot. N. <i>301P</i>	
Cat. <i>17</i>	Cl. <i>10</i> Fasc.

e, p.c.

Al Dirigente Regionale
Direzione Urbanistica e Beni Ambientali

S E D E

Si informa che il provvedimento indicato in oggetto è divenuto esecutivo per decorrenza dei termini, ai sensi dell'art. 4, comma 7, della L.R. n. 53 del 18 dicembre 1993.

Di tanto si dà notizia ad ogni conseguente effetto.

Distinti saluti.

PARCO NAT. REG. FIUME SILE
- 5 OTT. 2004
IL PRESIDENTE <i>[Signature]</i>



Il Dirigente Regionale
Giancarlo Boaretto

[Signature]

LB/lt

Per informazioni: dr. Luciano Bonafin tel. 041-2795990 fax 041-2795931

*Direzione Enti Locali, Deleghe Istituzionali
e Controllo Atti*